



Załącznik nr 4

do Zaprośzenia nr BOT.41.JD.2020

ZAŁĄCZNIKI GRAFICZNE PROPONOWANYCH PODZIAŁÓW DZIAŁEK ZADANIA P.N.:

„Podział działek usytuowanych na terenie PSSE Żarnowiec o nr ew.: 293/58; 330 obręb Nadole, gm. Gniewino, pow. wejherowski, oraz działek o nr ew.: 199/179; 199/134; 199/165; 199/178; 199/126; 199/59/199/141; 199/171; 199/83; 198/30; 198/31 obręb Kartoszyno gm. Krokowa, pow. pucki.”

Jezioro Żarnowieckie

DZ. 333

DZ. 293/58

Dz. 330

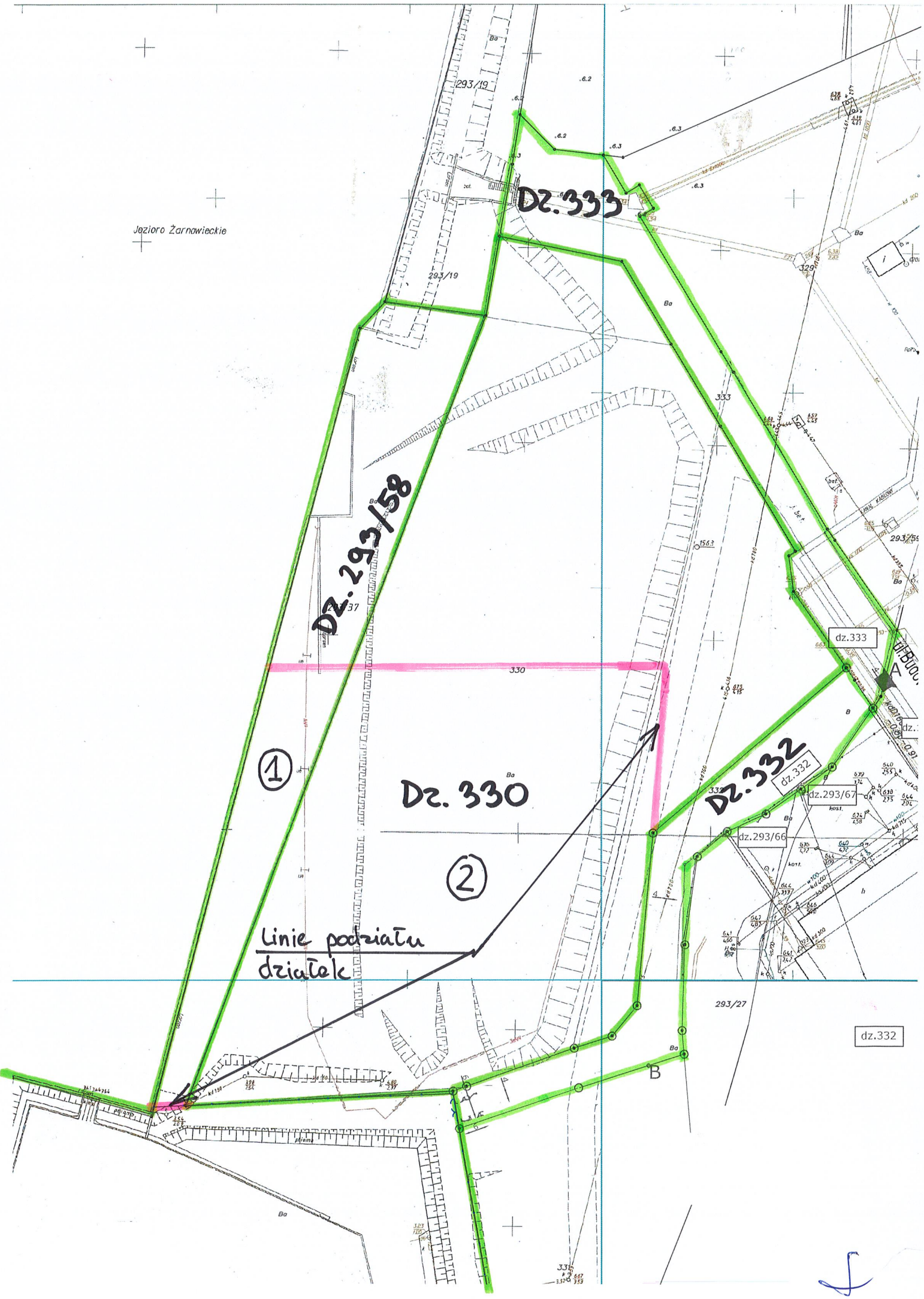
DZ. 332

①

②

Linie podziału działek

dz. 332



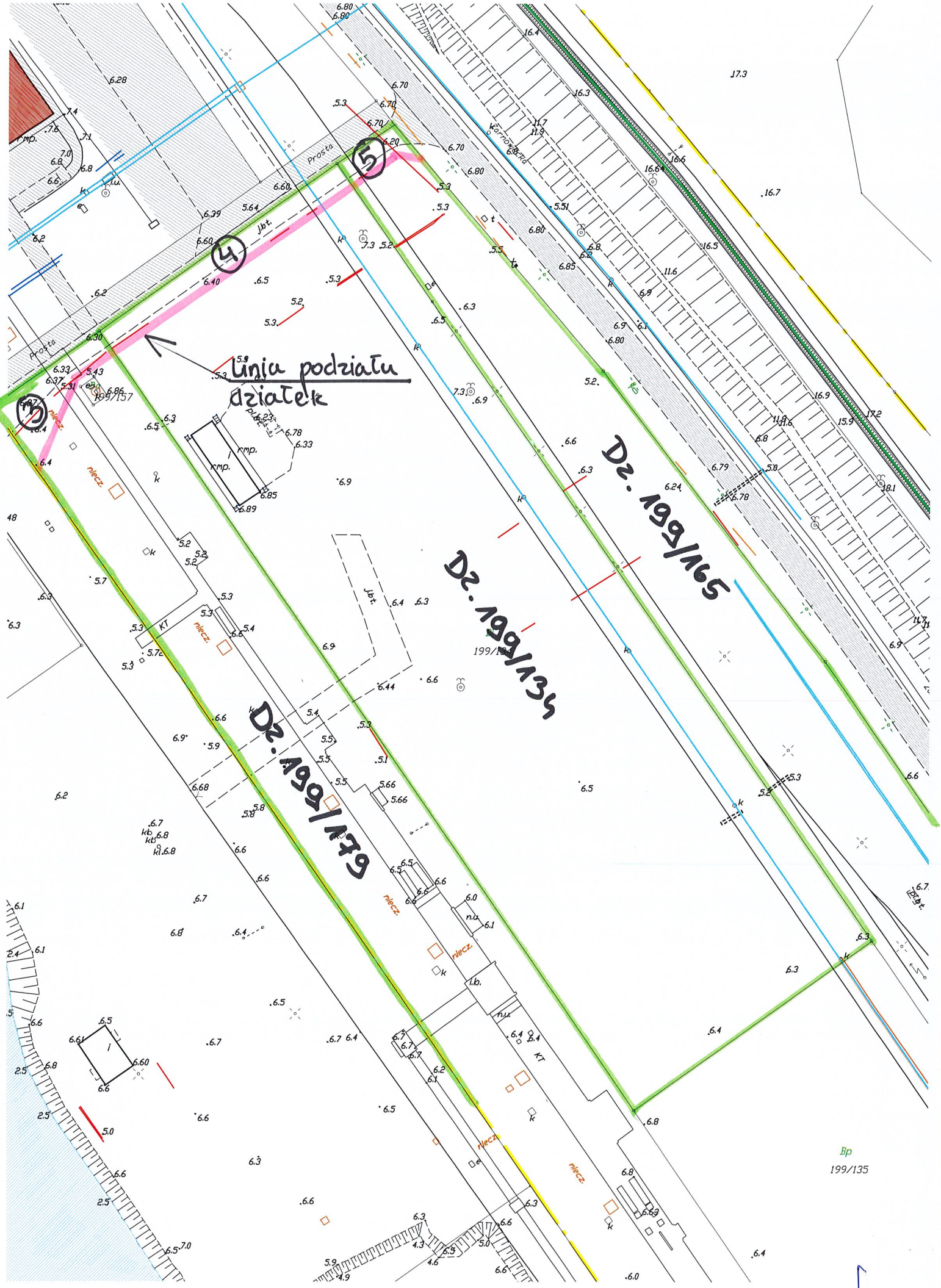
etc. 50

etc. 50

etc. 50

etc. 50

etc. 50



Linia podziału działek

Dz. 199/134

Dz. 199/135

Dz. 199/139

Bp
199/135



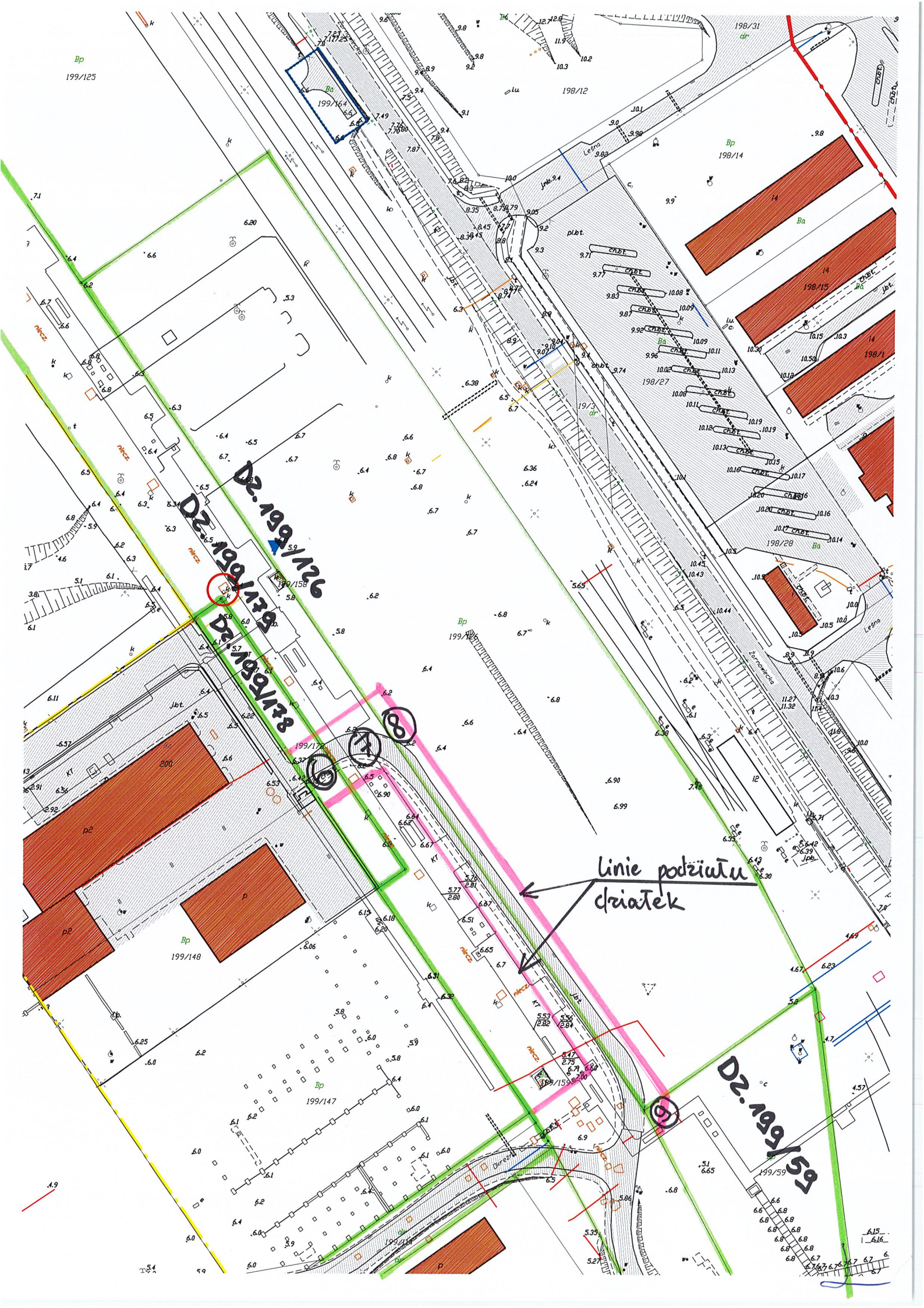
Handwritten text or markings in the upper right quadrant.



2011-10-15

2011-10-15

2011-10-15



linie podziutu
dziatek

Bp
199/125

Bp
198/14

DZ. 199/126
DZ. 199/139
DZ. 199/173

Bp
199/148

Bp
199/147

DZ. 199/159

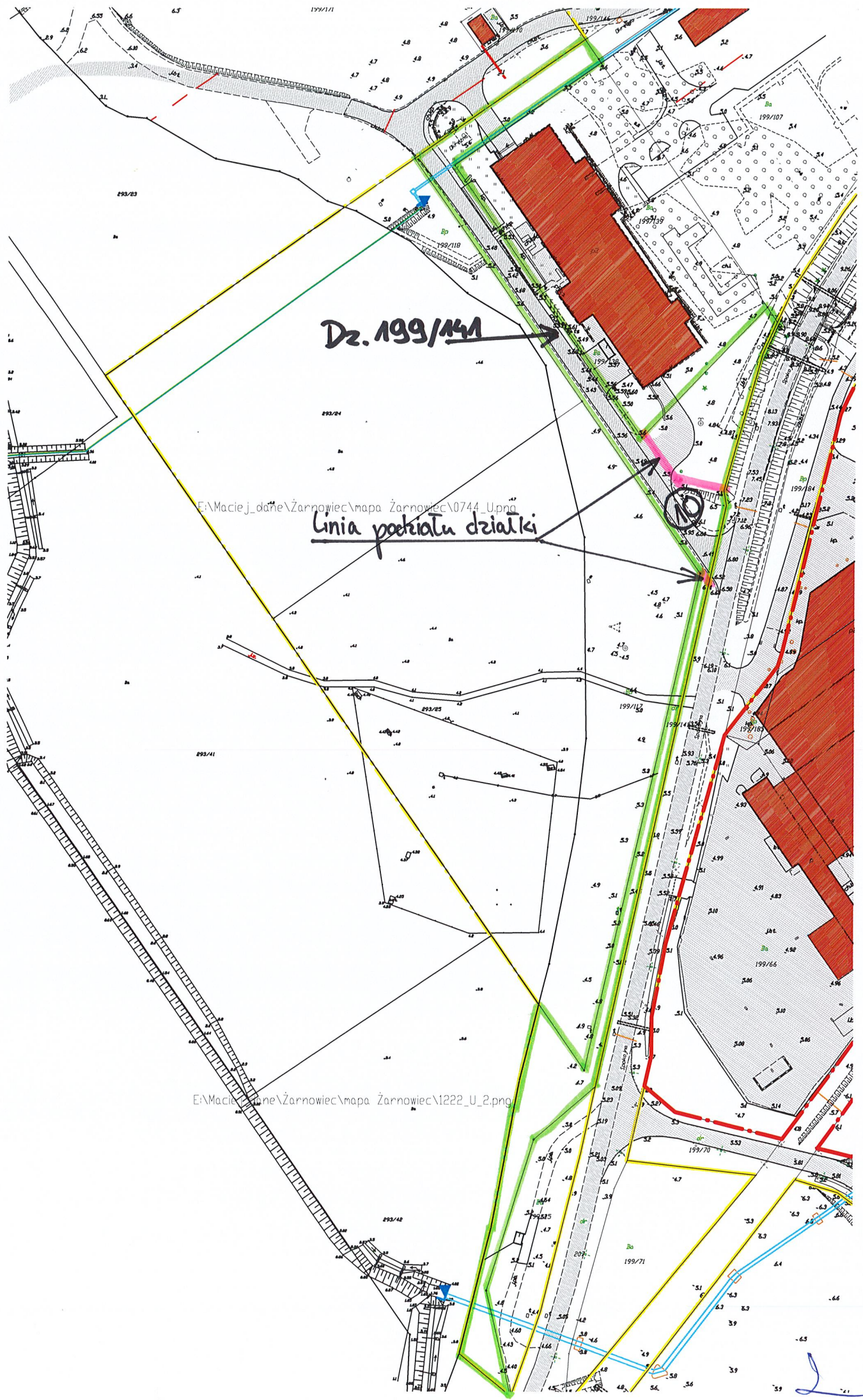
6.15
6.16

DS-100-SC

UNITED STATES
DEPARTMENT OF JUSTICE

1
1

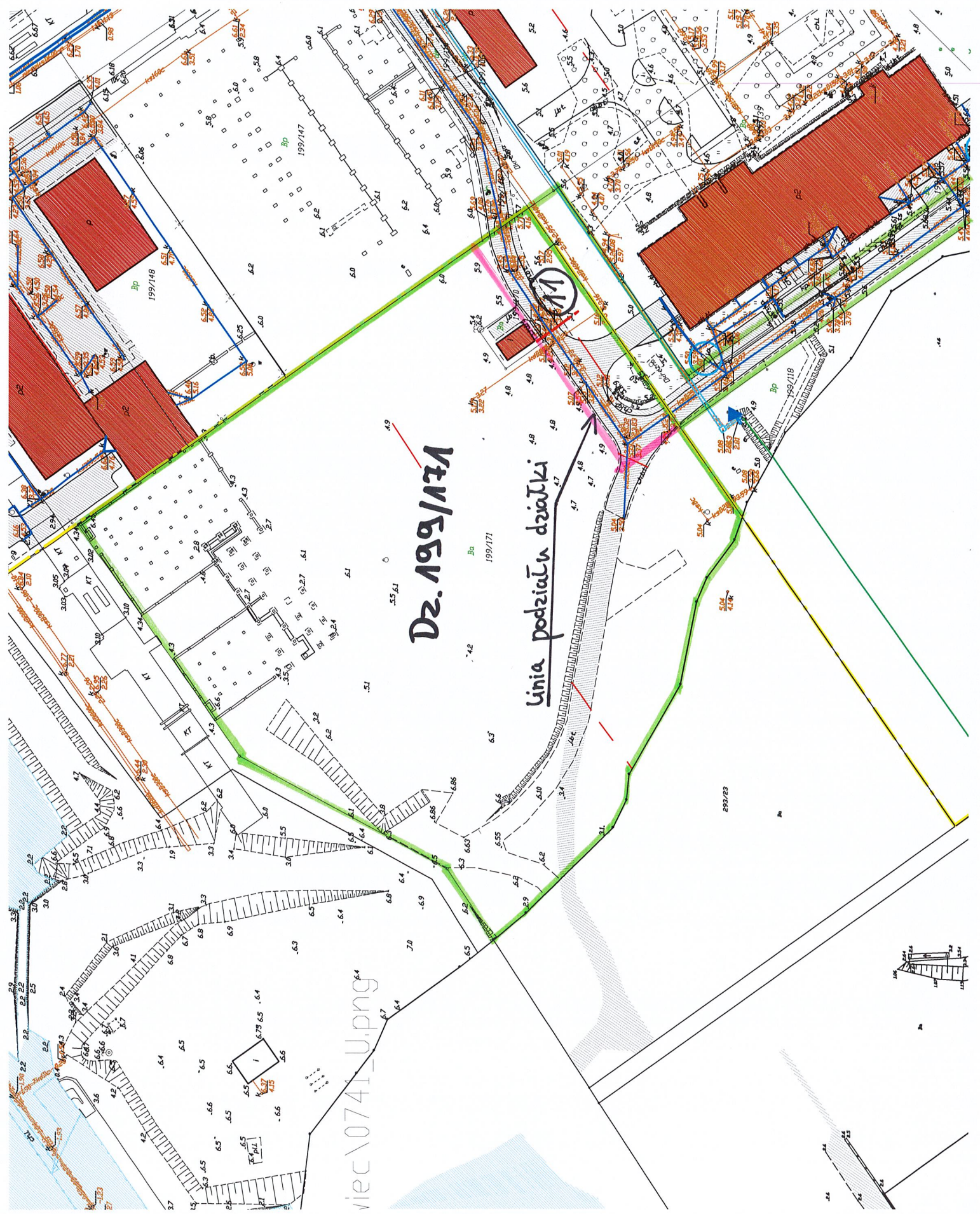
DS-100-SC
DS-100-SC
DS-100-SC
DS-100-SC



← 1910.001.50



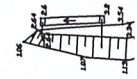
1910.001.50



Dz. 199/171

Linia podziału działki

viec\0741-U.png



Handwritten signature or mark in blue ink.

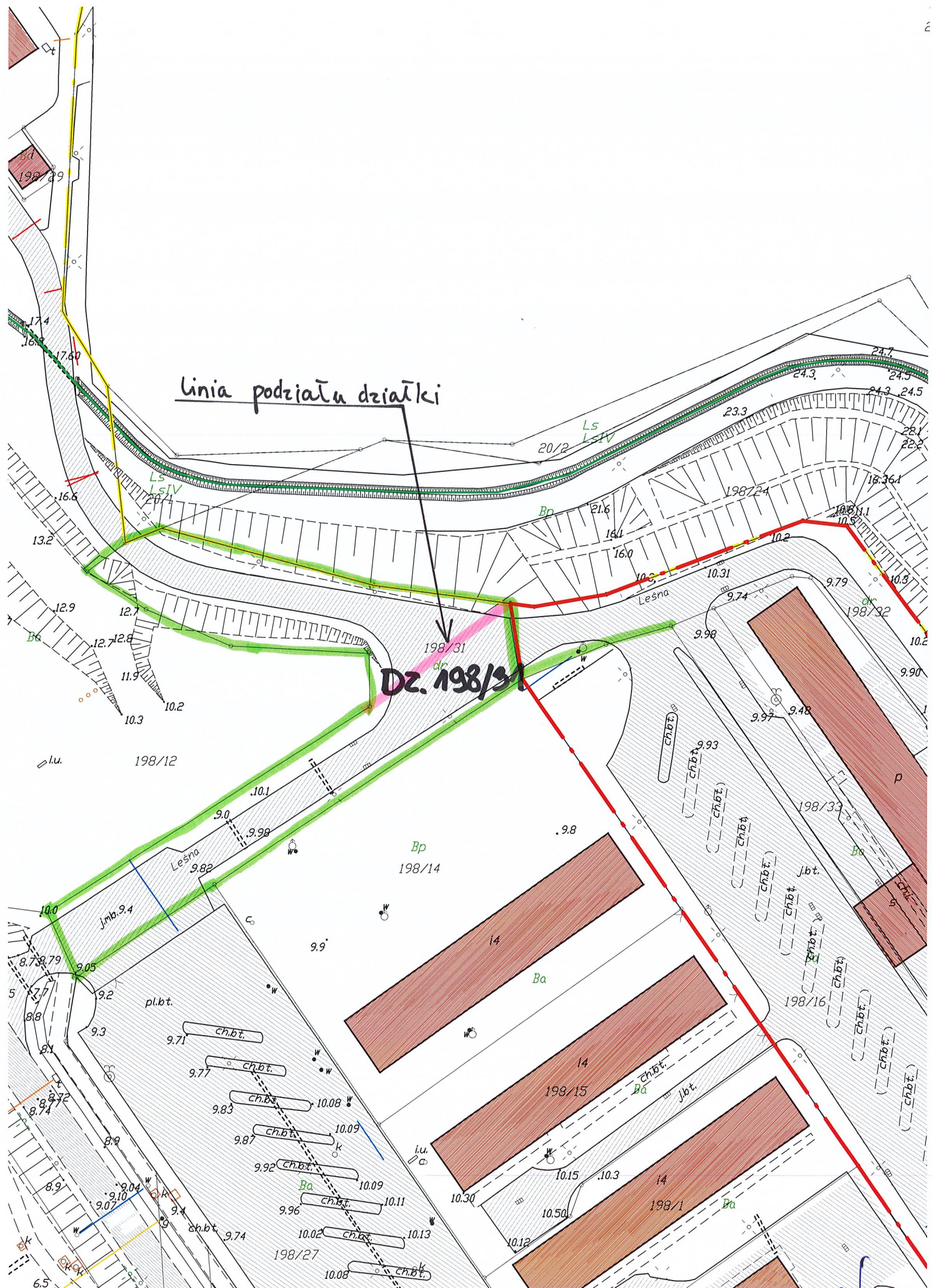


THE UNIVERSITY OF CHICAGO
LIBRARY

1971.0201.56

linia podziału działki

Dz. 198/31



10/10/10

Dr. 10/10/10

08.801.111

1

(c)

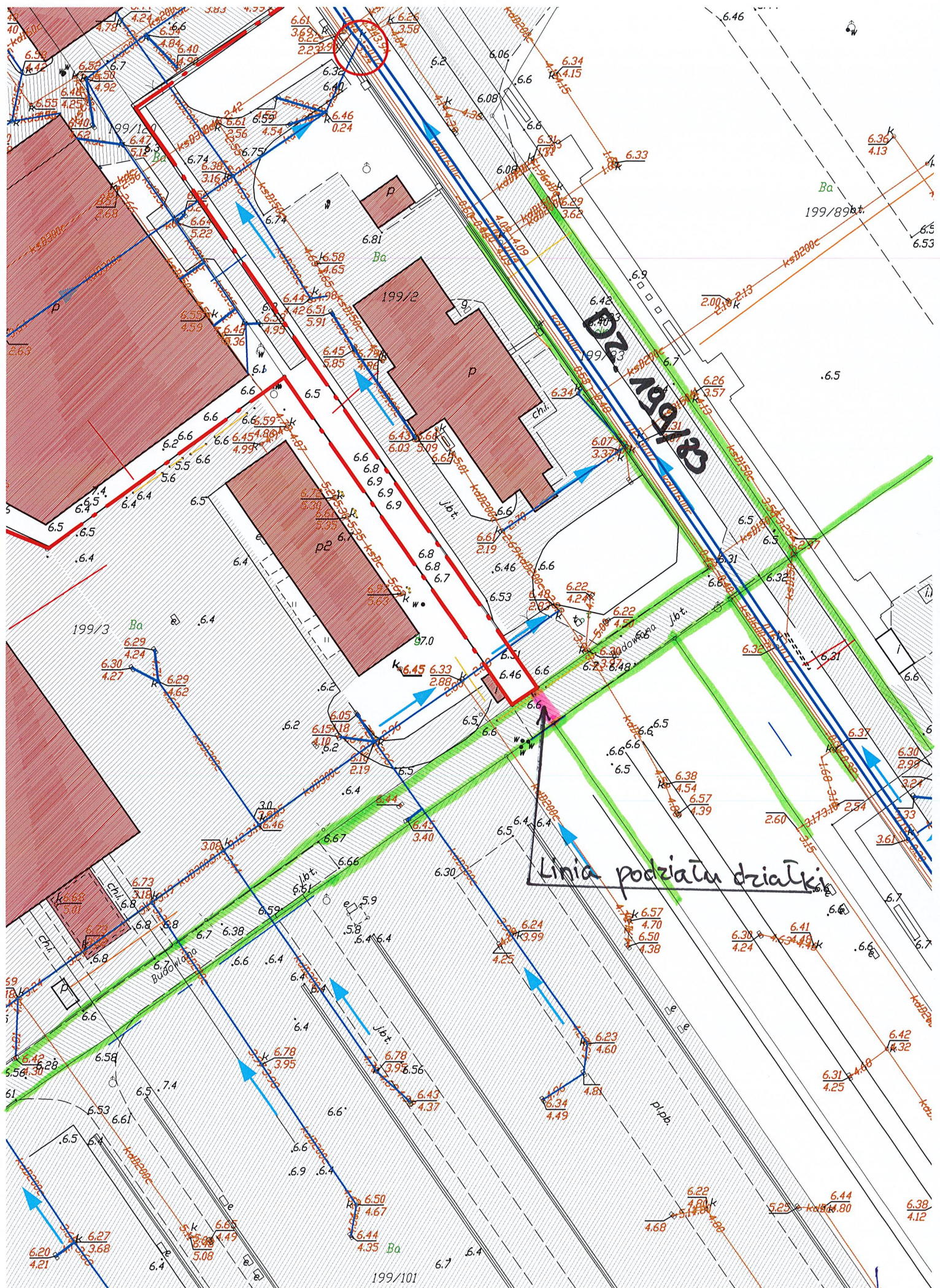
08.801.111

(b)

(d)

08.801.111

(b)



DS-1007-80

by [unclear] [unclear] [unclear]